











**ANALYSE-/ RADWEGEGRUNDPLAN**  
**Friedrich-Ebert-Schulzentrum**



**Legende**

-  Radwege / Radachsen, teilweise Ausbau erforderlich
-  Radweg / Radstreifen geplant
-  für Radfahrer geeignete Straßen
-  Radfahrer benutzen stärker befahrene Straßen
-  Neubau / Ausbau Querungshilfen zur Sicherung der Radfahrerquerung

**Konfliktstellen**

-  1 Unübersichtliche Kreuzung
-  2 Umlaufsperr entfernen
-  3 Verkehrsberuhigter Bereich, sinnvoll
-  4 Ausbau Radweg erforderlich
-  5 Schülerverkehr kreuzt Hauptverkehrsstraße

Stand 05/13

**GEMEINDE SANDHAUSEN**  
**SCHULWEGEPLANUNG**

**KOEHLER & LEUTWEIN**  
 Ingenieurbüro für Verkehrswesen

